



## PRÉFET DE L'ARDÈCHE

Liberté  
Égalité  
Fraternité

### COMMUNIQUE DE PRESSE

Privas, le 17 juin 2022

#### Evolution de la sécheresse

La baisse progressive des débits dans les rivières impose de prendre les premières mesures de restriction des usages de l'eau sur les bassins versants de l'Allier et de la Loire.

Sur le bassin versant de l'Ouvèze, la situation impose de passer au niveau crise.

Sur les bassins versants de la Cance, l'Eyrieux, de la Cèze, de la Beaume et du Chassezac, la situation impose passer au niveau alerte renforcée.

Sur les bassins versants de la Loire et de l'Allier la situation impose passer au niveau alerte

Les mesures d'alerte sur l'axe Ardèche et le bassin versant de l'Ardèche, et d'alerte renforcée pour le bassin versant du Doux sont maintenues.

Le préfet de l'Ardèche a donc, par arrêté préfectoral n° 07-2022-06-17-00010 :

- nouvellement classé au niveau « **ALERTE** » les bassins de l'Allier et de la Loire,

- nouvellement classé au niveau « **ALERTE RENFORCEE** » les bassins de la Cance, de l'Eyrieux, de la Cèze, de la Beaume et du Chassezac,

- nouvellement classé au niveau « **CRISE** » le bassin de l'Ouvèze,




- maintenus au niveau « **ALERTE** » l'axe Ardèche et le bassin de l'Ardèche,

- maintenu au niveau « **ALERTE RENFORCEE** » le bassin du Doux.

Ces dispositions conduisent à des limitations des usages de l'eau définies par l'arrêté cadre « sécheresse » n° 07-2021-06-17-00007 du 17 juin 2021.

La situation impose une grande précocité dans la prise des mesures de restrictions, et doit inciter tous les usagers à réduire autant que possible leurs consommations. En fonction de l'évolution ultérieure des débits, des mesures supplémentaires pourront être prises rapidement.

Pour les particuliers et les collectivités, à l'exception de l'eau provenant des stockages d'eau de pluie ou de retenues collinaires, les mesures de restriction mise en place sur la Cance, et l'Ardèche, de l'Allier, et de la Loire se résument de la façon suivante :

Usages des particuliers	ALERTE
Pelouses, espaces verts publics et privés	 Autorisé les lundi, mercredi et vendredi de 20h à 9h.
Jardins potagers	 Éviter d'arroser entre 11h et 19h au moment le plus chaud de la journée.
Espaces sportifs de toute nature	 Autorisé les lundi, mercredi et vendredi de 20h à 9h.







Cabinet du préfet  
Bureau de la représentation de l'État et  
de la communication interministérielle



@Prefet07

Tél : 04 75 66 50 07/14/16  
Mél : [pref-communication@ardeche.gouv.fr](mailto:pref-communication@ardeche.gouv.fr)  
[www.ardeche.gouv.fr](http://www.ardeche.gouv.fr)






Rue Pierre Filliat – BP 721  
07007 Privas CEDEX

Piscines	 Piscine nouvellement construite : premier remplissage autorisé ; Toutes piscines : remplissage complet interdit et remplissage complémentaire autorisé de 20h à 9h
Lavage des voiries	 INTERDIT sauf impératifs sanitaires et balayeuses laveuses automatiques.
Lavage des voitures	 INTERDIT sauf dans les stations de lavage professionnelles recyclant l'eau et pour les véhicules ayant un impératif sanitaire.
Plans d'eau, canaux d'agrément, béalières ne disposant pas d'arrêté préfectoral d'autorisation	 Alimentation et prélèvements interdits
Plans d'eau, canaux d'agrément, béalières autorisés par arrêté préfectoral	 Strict respect des prescriptions de l'arrêté préfectoral d'autorisation
Fontaines publiques à circuit ouvert	 Alimentation interdite

#### RAPPEL ET RECOMMANDATIONS

Arrosages autorisés	Il est recommandé de ne pas arroser aux heures les plus chaudes de la journée
Ouvrages hydrauliques	Les ouvrages hydrauliques doivent respecter strictement la réglementation qui leur est applicable, notamment en ce qui concerne le débit réservé.
Interventions en rivière	Éviter en cette période d'étiage sévère des cours d'eau, parce qu'ils sont préjudiciables à la préservation des frayères : - la circulation, le passage, le piétinement dans les cours d'eau, - le piétinement par les animaux d'élevage dans le lit des cours d'eau

Les mesures de restriction mise en place dans les bassins du **Doux, de l'Eyrieux, La Cèze, la Beaume et le Chassezac** se résument de la façon suivante :

	ALERTE RENFORCEE
Arrosage des pelouses, ronds points, espaces verts publics et privés, jardins d'agrément et des espaces sportifs	 <b>Interdit, sauf</b> pour arbres et arbustes plantés depuis moins de deux ans, pour lesquels il est autorisé trois jours par semaine (lundi, mercredi et vendredi) entre 20 h et 9 h
Jardins potagers	 <b>Autorisé de 19h à 22h trois jours par semaine (mercredi, vendredi, dimanche)</b>
Espaces sportifs	 Autorisé de 19h à 22h deux jours par semaine (mercredi et dimanche)
Piscines	 Piscine nouvellement construite : premier remplissage autorisé ; Toutes piscines : remplissage complet interdit et remplissage complémentaire autorisé de 22h à 6h
Lavage des voiries	 Sauf impératifs sanitaires et balayeuses laveuses automatiques.








**Cabinet du préfet**  
**Bureau de la représentation de l'État et**  
**de la communication interministérielle**















@Prefet07

Tél : 04 75 66 50 07/14/16  
Mél : [pref-communication@ardeche.gouv.fr](mailto:pref-communication@ardeche.gouv.fr)  
[www.ardeche.gouv.fr](http://www.ardeche.gouv.fr)

Rue Pierre Filliat – BP 721  
07007 Privas CEDEX

Lavage des voitures	 Sauf dans les stations de lavage professionnelles recyclant l'eau et pour les véhicules ayant une obligation réglementaire
Plans d'eau, canaux d'agrément, béalières ne disposant pas d'arrêté préfectoral d'autorisation	 Alimentation et prélèvements interdits
Plans d'eau, canaux d'agrément, béalières autorisés par d'arrêté préfectoral	 Alimentation et prélèvements interdits
Fontaines publiques à circuit ouvert	 Alimentation interdite
Industries	 Limiter les prélèvements aux besoins indispensables
Stations d'épuration et réseaux d'assainissement	 Sauf opérations de maintenance indispensables
Micro-centrales	 Respect strict de la réglementation applicable à l'installation

Les mesures de restriction mise en place dans le bassin de **L'ouvèze** se résument de la façon suivante :

	CRISE
Arrosage des pelouses, ronds points, espaces verts publics et privés, jardins d'agrément et des espaces sportifs	 <b>Interdit</b>
Jardins potagers	 <b>Interdit</b>
Espaces sportifs	 <b>Interdit</b>
Piscines	 <b>Interdit</b>
Lavage des voiries	 <b>Interdit</b> , sauf impératifs sanitaires.
Lavage des voitures	 <b>Interdit</b> , sauf pour les véhicules ayant une obligation réglementaire
Plans d'eau, canaux d'agrément, béalières ne disposant pas d'arrêté préfectoral d'autorisation	 <b>Interdit</b>
Plans d'eau, canaux d'agrément, béalières autorisés par d'arrêté préfectoral	 <b>Interdit</b>
Fontaines publiques à circuit ouvert	 <b>Interdit</b>
Industries	 Limiter les prélèvements aux besoins indispensables
Stations d'épuration et réseaux d'assainissement	 <b>Interdit</b> , sauf opérations de maintenance indispensables
Micro-centrales	 Respect strict de la réglementation applicable à l'installation.

**Cabinet du préfet**  
**Bureau de la représentation de l'État et**  
**de la communication interministérielle**



@Prefet07

Tél : 04 75 66 50 07/14/16  
Mél : [pref-communication@ardeche.gouv.fr](mailto:pref-communication@ardeche.gouv.fr)  
[www.ardeche.gouv.fr](http://www.ardeche.gouv.fr)

Rue Pierre Filliat – BP 721  
07007 Privas CEDEX

Pour les mesures concernant l'irrigation agricole, les professionnels se reporteront aux dispositions prévues par l'arrêté cadre n° 07-2021-06-17-00007 du 17 juin 2021 ou aux règlements particuliers approuvés par la direction départementale des territoires.

Il est rappelé qu'en fonction de situations locales plus difficiles, les maires peuvent prendre des mesures plus contraignantes.

De plus amples informations sur le dispositif de gestion de la sécheresse dans le département peuvent être obtenues par consultation de l'arrêté préfectoral en mairie ou sur le site Internet de la préfecture de l'Ardèche : <http://www.ardeche.gouv.fr>, à la rubrique « Espace presse/communiqués de presse ».

Vous pourrez y trouver un lien vers un outil informatique qui permet à l'utilisateur de prendre rapidement connaissance des dispositions de l'arrêté spécifiquement applicables à sa situation, à l'échelle de sa commune.

Pour toutes informations vous pouvez contacter la Direction Départementale des Territoires - Service Environnement / Pôle Eau par courriel : [ddt-se@ardeche.gouv.fr](mailto:ddt-se@ardeche.gouv.fr) (04 75 66 70 20).

**Cabinet du préfet**  
**Bureau de la représentation de l'État et**  
**de la communication interministérielle**



@Prefet07

Tél : 04 75 66 50 07/14/16  
Mél : [pref-communication@ardeche.gouv.fr](mailto:pref-communication@ardeche.gouv.fr)  
[www.ardeche.gouv.fr](http://www.ardeche.gouv.fr)

Rue Pierre Filliat – BP 721  
07007 Privas CEDEX



**PRÉFET  
DE L'ARDÈCHE**

*Liberté  
Égalité  
Fraternité*

**Direction Départementale  
des Territoires de l'Ardèche**

**ARRÊTÉ PRÉFECTORAL n° 07-2022-06-17-00010**  
**portant limitation des usages de l'eau sur les bassins versants de la Cance, du Doux, de**  
**l'Eyrieux, de l'Ouvèze, de l'Ardèche, de la Beaume, du Chassezac,**  
**de la Cèze de la Loire et de l'Allier**

**Le préfet de l'Ardèche,**  
**Chevalier de la Légion d'honneur,**

**VU** le code de l'environnement, pris notamment en ses articles L. 211-3, R. 211-66 et suivants et R. 211-71 et suivants ;

**VU** le code civil et notamment les articles 640 à 645 ;

**VU** le code pénal et notamment son article R. 25 ;

**VU** le code général des collectivités territoriales et notamment son article L. 2215-1 ;

**VU** les Schémas Directeurs d'Aménagement et de Gestion des Eaux du bassin Rhône-Méditerranée et Loire-Bretagne ;

**VU** l'arrêté préfectoral cadre n° 07-2021-06-17-00007 du 17 juin 2021 fixant des mesures de préservation de la ressource en eau en période d'étiage pour les cours d'eau et nappes du département de l'Ardèche ;

**VU** l'arrêté préfectoral N° 30-2022-06-16-00003 de Madame la Préfète du Gard en date du 16 juin 2022, instaurant des mesures de restrictions temporaire des usages de l'eau dans le Gard ;

**CONSIDÉRANT** l'évolution des débits des rivières ardéchoises, et que certaines d'entre elles ont atteint un débit d'étiage inférieur au 1/5ème, au 1/10ème ou au 1/40ème de leur débit moyen annuel (module) ;

**CONSIDÉRANT** qu'il est nécessaire d'interdire ou de limiter les prélèvements d'eau de manière à préserver la santé, la salubrité publique, l'alimentation en eau potable, la faune piscicole, les écosystèmes aquatiques et à protéger la ressource en eau ;

**SUR PROPOSITION** de Madame la secrétaire générale de la préfecture de l'Ardèche ;

**ARRÊTE**

**Article 1 : Situation des différents bassins versants du département de l'Ardèche**

Au regard des critères définis dans l'arrêté préfectoral cadre 07-2021-06-17-00007 du 17 juin 2021 fixant des mesures de préservation de la ressource en eau en période d'étiage pour les cours d'eau et nappes du département de l'Ardèche et des situations constatées dans les secteurs hydrographiques interdépartementaux limitrophes du département de l'Ardèche, la situation départementale est la suivante :

Zone hydrographique	Niveau
Cance	3 – ALERTE RENFORCEE
Doux - Ay	3 – ALERTE RENFORCEE
Eyrieux	3 – ALERTE RENFORCEE
Ouvèze	4 – CRISE
Ardèche	2 - ALERTE
Beaume - Chassezac	3 – ALERTE RENFORCEE
Cèze	3- ALERTE RENFORCEE
Loire	2 - ALERTE
Allier	2 - ALERTE

Ressource spécifique	Niveau
Rhône	1 - vigilance
Fontaulière en aval du barrage de Pont de Veyrières	1 - vigilance
Ardèche en aval de la confluence avec la Fontaulière	2 - ALERTE
Chassezac en aval du barrage de Malarce	1 - vigilance
Eyrieux en aval du barrage des Collanges	1 - vigilance

La carte présentée en annexe au présent arrêté présente les niveaux de gestion des différents bassins hydrographiques et ressources spécifiques.

## **Article 2 : Limitation des usages de l'eau**

Les mesures de limitation des usages de l'eau prévues par l'arrêté cadre susvisé sont mises en œuvre à compter de la publication du présent arrêté.

## **Article 3 : Dérogations**

### **3.1-Dispositions spécifiques aux organisations collectives d'irrigation**

Les dispositions découlant du présent arrêté ne sont pas applicables aux organisations collectives d'irrigation dont le règlement d'arrosage a été approuvé par la direction départementale des territoires. Ces organisations collectives appliquent les dispositions fixées dans leur règlement d'arrosage.

Ce règlement d'arrosage revêtu du cachet du service de police de l'eau de la direction départementale des territoires, ainsi que les autorisations de pompage, devront être affichés au siège de l'association et devront pouvoir être présentés sur toute réquisition des agents chargés du contrôle de l'application du présent arrêté.

Les organisations collectives d'irrigation qui n'auront pas déposé de règlement d'arrosage dûment agréé devront respecter et faire respecter par leurs adhérents, dès signature de l'arrêté préfectoral constatant la situation d'alerte, d'alerte renforcée ou de crise, les conditions générales de restrictions définies dans l'arrêté cadre sécheresse.

### **3.2 - Dispositions particulières liées au bruit**

En fonction de situations pour lesquelles l'application des mesures de restriction d'usage de l'eau est soumise à de fortes contraintes en matière de bruit, après examen de la demande par le service de police de l'eau de la direction départementale des territoires, une dérogation pourra être accordée aux exploitants agricoles concernés.

## **Article 4 : Période de validité**

Les dispositions mentionnées ci-dessus seront maintenues jusqu'au **31 octobre 2022**.

Cependant, les présentes dispositions pourront être prorogées, annulées ou renforcées en fonction de l'évolution de la situation météorologique et hydrologique.

## **Article 5 : Sanctions**

Tout contrevenant aux dispositions du présent arrêté s'expose à une peine d'amende de 5<sup>ème</sup> classe (jusqu'à 1.500 euros et, si récidive, jusqu'à 3.000 euros).

**Article 6 : Délais et voies de recours**

Le présent arrêté peut faire l'objet, dans un délai de deux mois à compter de la date de sa notification, d'un recours gracieux auprès du préfet de l'Ardèche ou d'un recours hiérarchique auprès du ministre de la transition écologique (MTE), ou d'un recours contentieux devant le Tribunal Administratif de Lyon.

Le tribunal administratif peut-être saisi d'une requête déposée sur le site [www.telerecours.fr](http://www.telerecours.fr).

**Article 7 : Publication**

Le présent arrêté est adressé pour affichage aux maires des communes du département, mention en est insérée dans deux journaux régionaux ou locaux diffusés dans le département de l'Ardèche et il sera inséré au recueil des actes administratif de la préfecture.

Le présent arrêté et l'arrêté cadre susvisé sont consultables sur le site Internet de la préfecture de l'Ardèche : <http://www.ardeche.gouv.fr>

**Article 8 : Exécution**

La secrétaire générale de la préfecture, le directeur départemental des territoires, le directeur régional de l'environnement, de l'aménagement et du logement, le directeur départemental de l'emploi, du travail, des solidarités et de la protection des populations, le directeur de l'Agence régionale de santé, les chefs de service départemental et régional de l'office français de la biodiversité, le commandant de groupement de la gendarmerie, le directeur départemental de la sécurité publique, les maires des communes concernées sont chargés, chacun en ce qui les concerne, d'assurer l'exécution du présent arrêté.

Privas, le 17 juin 2022  
Le Préfet

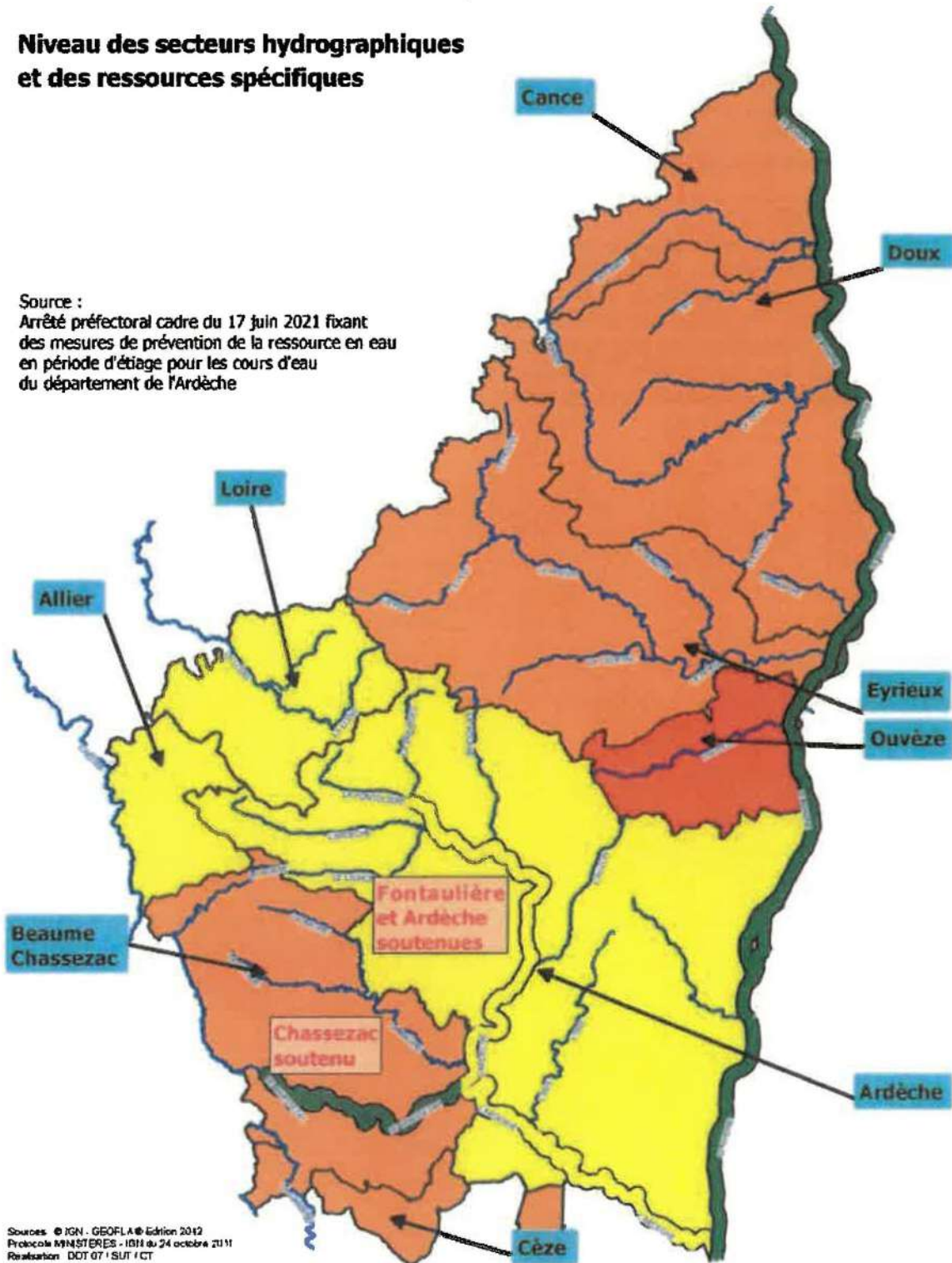


DEPARTEMENT DE L'ARDECHE

## Gestion des pénuries d'eau

Niveau des secteurs hydrographiques  
et des ressources spécifiques

Source :  
Arrêté préfectoral cadre du 17 juin 2021 fixant  
des mesures de prévention de la ressource en eau  
en période d'étiage pour les cours d'eau  
du département de l'Ardèche





**POUR INFORMATION**  
**Rappel des mesures de restriction des usages de l'eau**  
**(extrait de l'arrêté préfectoral cadre)**

**Mesures de limitation des usages de l'eau domestique non prioritaire et industriels**

**a) Dispositions générales**

Les restrictions d'usage suivantes sont applicables quel que soit le type de ressource sollicité (réseau d'eau potable, forage, prélèvement en rivière, sources...) à l'exception des stockages constitués avant la mise en œuvre des mesures de restriction ou d'interdiction.

**b) Restrictions d'usages**

Usages	Niveau 2 : Mesures d'ALERTE
<p>Usages de l'eau domestique  (particuliers et collectivités territoriales)</p>	<ul style="list-style-type: none"> <li>• L'alimentation en eau des plans d'eau, des canaux d'agrément et des béalières ne disposant pas de règlement d'eau autorisé par le préfet (arrêté préfectoral) et le prélèvement d'eau depuis ces ouvrages sont interdits. Une attention particulière sera portée lors des opérations de fermeture des canaux afin de ne pas porter préjudice à la faune piscicole présente. L'alimentation en eau des plans d'eau, des canaux d'agrément et des béalières autorisés par arrêté préfectoral et le prélèvement d'eau depuis ces ouvrages doivent respecter les prescriptions fixées dans l'arrêté.</li> <li>• L'arrosage des pelouses, ronds points, espaces verts publics et privés, jardins d'agrément et des espaces sportifs n'est autorisé que trois jours par semaine (lundi, mercredi et vendredi) entre 20 h et 9 h.</li> <li>• Le lavage des voitures est interdit hors des stations professionnelles recyclant l'eau et sauf pour les véhicules ayant une obligation réglementaire (véhicules sanitaires, alimentaires ou techniques) et pour les organismes liés à la sécurité.</li> <li>• Le remplissage des piscines est interdit (sauf piscines de volume inférieur à 1 m<sup>3</sup>) ; toutefois le premier remplissage des piscines <u>nouvellement construites</u> et le remplissage complémentaire des piscines sont autorisés entre 20 h et 9 h.</li> <li>• Le lavage à l'eau des voiries est interdit, sauf impératifs sanitaires et à l'exception des lavages effectués par des balayeuses laveuses automatiques.</li> <li>• Les fontaines publiques en circuits ouverts doivent être arrêtées.</li> <li>• Les tests de capacité des hydrants et points d'eau incendie (PEI) sont interdits.</li> </ul>
<p>Usages industriels</p>	<ul style="list-style-type: none"> <li>• Les installations classées pour la protection de l'environnement (ICPE) appliquent les prescriptions fixées dans leur arrêté d'autorisation, leur enregistrement ou leur déclaration pour les épisodes d'alerte. Les besoins prioritaires et indispensables des autres activités industrielles doivent être portés à la connaissance du service de police de l'eau ou de contrôle des installations classées.</li> </ul>
<p>Stations d'épuration des eaux usées</p>	<ul style="list-style-type: none"> <li>• Les gestionnaires d'installations signalent préalablement aux services de police des eaux les interventions susceptibles de générer un rejet dépassant les normes autorisées, notamment les opérations de maintenance sur des organes de traitement ou les opérations d'entretien des réseaux (curages...).</li> </ul>

<b>RAPPEL ET RECOMMANDATIONS</b>	
Arrosages autorisés	Il est recommandé de ne pas arroser aux heures les plus chaudes de la journée
Ouvrages hydrauliques	Les ouvrages hydrauliques avec ou sans vocation énergétique doivent respecter strictement la réglementation qui leur est applicable, notamment en ce qui concerne le débit réservé.
Interventions en rivière	Éviter en cette période d'étiage sévère des cours d'eau, parce qu'ils sont préjudiciables à la préservation des frayères : <ul style="list-style-type: none"> <li>• la circulation, le passage, le piétinement dans les cours d'eau,</li> <li>• le piétinement par les animaux d'élevage dans le lit des cours d'eau.</li> </ul>

<b>Usages</b>	<b>Niveau 3 : Mesures d'ALERTE RENFORCEE</b>
Usage de l'eau domestique (particuliers et collectivités territoriales)	<ul style="list-style-type: none"> <li>• L'alimentation en eau et le prélèvement depuis des plans d'eau, des canaux d'agrément et béalières ne disposant pas de règlement d'eau sont interdits.</li> <li>• L'arrosage des pelouses, ronds points, espaces verts publics et privés, jardins d'agrément est interdit, sauf pour les arbres et arbustes plantés en pleine terre depuis moins de deux ans, pour lesquels il est autorisé trois jours par semaine (lundi, mercredi et vendredi) entre 20 h et 9 h.</li> <li>• L'arrosage des jardins potagers hors prélèvement dans canaux ou béalières, est autorisé trois jours par semaine (mercredi, vendredi et dimanche) et trois heures par jour (entre 19 h et 22 h).</li> <li>• L'arrosage des espaces sportifs est autorisé deux jours par semaine (lundi et jeudi) et trois heures par jour (entre 19 h et 22 h) ;</li> <li>• Le lavage des voitures est interdit hors des stations professionnelles recyclant l'eau et sauf pour les véhicules ayant une obligation réglementaire (véhicules sanitaires, alimentaires ou techniques) et pour les organismes liés à la sécurité.</li> <li>• Le premier remplissage des piscines d'un volume de plus de 1 m<sup>3</sup> est interdit. Le remplissage complémentaire des piscines à usage public n'est autorisé qu'entre 22 h et 6 h.</li> <li>• Le lavage à l'eau des voiries est interdit, sauf impératifs sanitaires et à l'exception des lavages effectués par des balayeuses laveuses automatiques.</li> <li>• Les fontaines publiques en circuits ouverts doivent rester arrêtées.</li> <li>• Les tests de capacité des hydrants et points d'eau incendie (PEI) sont interdits.</li> </ul>
Usages industriels	Les ICPE appliquent les directives contenues dans leur arrêté d'autorisation, leur enregistrement ou leur déclaration pour les épisodes d'alerte renforcée. Les autres industries limitent leurs prélèvements aux besoins indispensables.
Stations d'épuration des eaux usées	Les opérations de maintenance ayant un impact sur le niveau de rejet sont interdites sauf celles indispensables au fonctionnement des installations et signalées au service de police de l'eau.

#### Niveau 4 : Mesures de CRISE

**Interdiction de tout prélèvement** dans les cours d'eau et dans leur nappe d'accompagnement, dans les nappes profondes et depuis des sources, à l'exception des prélèvements destinés à la consommation humaine ou à des opérations de secours, notamment la sécurité incendie, ainsi que les prélèvements nécessaires pour des raisons sanitaires.

**Interdiction de tout usage de l'eau**, sauf pour la consommation humaine, les opérations de secours, le remplissage complémentaire des piscines publiques et les raisons sanitaires.

### Mesures de limitation des usages de l'eau à des fins agricoles

#### a) Définitions

Dans ce qui suit, on entend par **prélèvements d'eau à des fins agricoles** : prélèvements pour un usage agricole, ayant fait l'objet d'un récépissé de déclaration, d'un arrêté d'autorisation ou d'une reconnaissance d'antériorité. **Tout prélèvement non régulièrement autorisé est interdit.**

#### b) Dispositions générales

Les restrictions d'usage suivantes sont applicables **quel que soit le type de ressource sollicité** (réseau d'eau potable, réseau d'irrigation, forage en nappe profonde ou alluviale, prélèvement en rivière, lacs, retenues de stockage, sources, etc.), à l'exception des stockages constitués avant le niveau de vigilance et déconnectés des cours d'eau, sources et forages pendant toute la période d'étiage (juin à septembre) et pendant toutes les périodes de restriction des usages de l'eau.

Pour les usages utilisant exclusivement les ressources spécifiques identifiées à l'article 4.5 (Rhône, Eyrieux à l'aval du barrage des Collanges, Fontaulière en aval du barrage de Pont de Veyrières, Ardèche en aval de la confluence avec la Fontaulière et Chassezac en aval du barrage de Malarce, ainsi que leur nappe d'accompagnement), il conviendra de se référer aux modalités de gestion spécifiquement établies.

#### c) Restrictions d'usages

Usages	Niveau 1 : Mesures de VIGILANCE
Usages agricoles	Vérification de la pertinence des tours d'eau et validation.

#### Niveau 2 : Mesures d'ALERTE

- **L'abreuvement des animaux, les plantes sous serres, les plantes en containers et les retenues collinaires** constituées avant le niveau de vigilance et déconnectées des cours d'eau, sources et forages pendant toute la période d'étiage (juin à septembre) et pendant toutes les périodes de restriction des usages de l'eau, ne sont pas concernés par les mesures de restriction.
- L'arrosage par **micro-aspersion** n'est autorisé qu'entre 18 h et 10 h, tous les jours.
- L'arrosage par **goutte à goutte** est n'est autorisé qu'entre 10 h et 18 h, tous les jours.

### Niveau 2 : Mesures d'ALERTE

- L'arrosage par **aspersion** n'est autorisé que quatre jours par semaine, en respectant les tours d'eau et les horaires définis dans le tableau ci-après, ainsi que l'annexe 3 pour la définition des secteurs agricoles.
- L'**abreuvement des animaux, les stockages dans les retenues collinaires** constitués avant le niveau de vigilance ne sont pas concernés par les mesures de restriction.

	Début arrosage	Fin arrosage
<b>Secteur 1</b>	Lundi : 20 h	Mardi : 6 h
	Mardi : 20 h	Mercredi : 6 h
	Jeudi : 20 h	Vendredi : 6 h
	Samedi : 20 h	Dimanche : 6 h
<b>Secteur 2</b>	Mardi : 20 h	Mercredi : 6 h
	Mercredi : 20 h	Jeudi : 6 h
	Vendredi : 20 h	Samedi : 6 h
	Dimanche : 20 h	Lundi : 6 h
<b>Secteur 3</b>	Lundi : 20 h	Mardi : 6 h
	Mercredi : 20 h	Jeudi : 6 h
	Jeudi : 20 h	Vendredi : 6 h
	Samedi : 20 h	Dimanche : 6 h

- Les **béalières et canaux d'irrigation alimentés par gravité ou par pompage** doivent respecter strictement la réglementation sur les débits réservés, par tout moyen approprié (vannes, batardeaux...). Sous réserve du respect du débit réservé, l'irrigation par gravité depuis les canaux ou béalières (submersion) n'est autorisée que quatre jours par semaine, en respectant les tours d'eau et les horaires définis dans le tableau ci-dessus, ainsi que l'annexe 3 pour la définition des secteurs agricoles.

### Niveau 3 : Mesures d'ALERTE RENFORCEE

- L'**abreuvement des animaux, les stockages dans les retenues collinaires** constitués avant le niveau de vigilance ne sont pas concernés par les mesures de restriction.
- L'**arrosage des plantes sous serre ou en containers** n'est autorisé qu'entre 20 h et 6 h.
- Les **béalières et canaux d'irrigation alimentés par gravité ou par pompage** doivent être maintenus fermés par tout moyen approprié (vannes, batardeaux...). Toute irrigation depuis ces canaux est interdite.
- L'arrosage par **micro-aspersion** n'est autorisé qu'entre 20 h et 6 h, quatre jours par semaine, en respectant les tours d'eau et les horaires définis dans le tableau ci-dessous, ainsi que l'annexe 3 pour la définition des secteurs :
- L'arrosage par **goutte à goutte** n'est autorisé qu'entre 10 h et 18 h, tous les jours ou quatre jours par semaine, en respectant les tours d'eau et les horaires définis dans le tableau ci-dessous, ainsi que l'annexe 3 pour la définition des secteurs :

### Niveau 3 : Mesures d'ALERTE RENFORCEE

	Goutte-à-goutte entre 10 h et 18 h	Début et fin d'arrosage micro-aspiration	
<b>Secteur 1</b>	lundi	Lundi : 20 h	Mardi : 6 h
	mardi	Mardi : 20 h	Mercredi : 6 h
	jeudi	Jeudi : 20 h	Vendredi : 6 h
	samedi	Samedi : 20 h	Dimanche : 6 h
<b>Secteur 2</b>	Mardi	Mardi : 20 h	Mercredi : 6 h
	Mercredi	Mercredi : 20 h	Jeudi : 6 h
	Vendredi	Vendredi : 20 h	Samedi : 6 h
	Dimanche	Dimanche : 20 h	Lundi : 6 h
<b>Secteur 3</b>	Lundi	Lundi : 20 h	Mardi : 6 h
	Mercredi	Mercredi : 20 h	Jeudi : 6 h
	jeudi	Jeudi : 20 h	Vendredi : 6 h
	samedi	Samedi : 20 h	Dimanche : 6 h

- L'arrosage par **aspersion** n'est autorisé que trois jours par semaine, en respectant les tours d'eau et les horaires définis dans le tableau ci-dessous, ainsi que l'annexe 3 pour la définition des secteurs :

	Début arrosage	Fin arrosage
<b>Secteur 1</b>	Lundi : 22 h	Mardi : 6 h
	Mercredi : 22 h	Jeudi : 6 h
	Vendredi : 22 h	Samedi : 6 h
<b>Secteur 2</b>	Mardi : 22 h	Mercredi : 6 h
	Jeudi : 22 h	Vendredi : 6 h
	Samedi : 22 h	Dimanche : 6 h
<b>Secteur 3</b>	Mercredi : 22 h	Jeudi : 6 h
	Vendredi : 22 h	Samedi : 6 h
	Dimanche : 22 h	Lundi : 6 h

### Niveau 4 : Mesures de CRISE

**Interdiction de tout prélèvement et de toute irrigation, quelle que soit la ressource en eau sollicitée, exceptés les prélèvements pour l'abreuvement des animaux et les prélèvements depuis les stockages déconnectés des cours d'eau pendant toute la période d'étiage.**